



Servicio Nacional de Turismo

Región de Coquimbo

Matta 461, of. 108, La Serena, Chile

✉ www.turismoregiondecoquimbo.cl

🐦 twitter.com/sernaturcoquimb

📘 facebook.com/sernaturcoquimbo

📱 sernatur_coquimbo

☎ (56 51) 222 51 99

600 600 60 66

Servicio Nacional de Turismo | Chile



Edición Diciembre 2019 - Producción realizada con recursos FNDR 2019

Distribución gratuita

Prohibida su venta

www.chile.travel

www.chilestuyo.cl/regiones/region-de-coquimbo



SELLO DE
Calidad
Turística



DISTINCIÓN
Turismo
Sustentable



Fotografía: Sernatur



INTRODUCCIÓN

Disfruta del turismo deportivo y de camping en una zona de belleza natural y privilegiado clima. Los ecoturistas encontrarán en la Reserva Nacional de Las Chinchillas, ubicada en el corazón del Choapa, un sitio ideal para la observación de la flora y fauna. Abarca unas 4.229 ha, y cuenta con un nocturama, único en Sudamérica. Además, las aguas provenientes del derretimiento de las nieves y las lluvias han motivado la construcción de varios embalses como los de Corrales y El Bato, un atractivo incentivo al turismo náutico y deportivo. Deliciosas playas en Los Vilos o Pichidanguí esperan también al turista y, en el interior, la ruta patrimonial Quelón-Tilama-Caimanes es ideal para revivir la antigua vía férrea que unía a las regiones de Valparaíso y Coquimbo por el interior del país, atravesando túneles y puentes sobre la precordillera declarados hoy monumentos nacionales.

La Provincia de Choapa, con capital en Illapel, es la parte más meridional de la Región de Coquimbo.

La economía en esta zona se basa en las actividades relacionadas con la minería, la agricultura y la pesca. Aquí se ubica la Mina Los Pelambres (Antofagasta Minerals), que se encuentra entre los primeros yacimientos mundiales de cobre.

ILLAPEL

Disfrute la tranquilidad del valle de Illapel, con cielos limpios casi todo el año y con un clima siempre agradable, cálido y seco, para aquellos que buscan bellos paisajes es un panorama para cualquier época del año, ya que en tiempo de lluvias, entre sus valles transversales se pueden apreciar cerros con hermosa vegetación. Destaca el interés patrimonial de las grandes casonas de la Hacienda de Illapel aún en pie, sus casas de peones e inquilinos, la minería de pirquén y sus piques, el pueblo abandonado de Farellón Sánchez y las estaciones del antiguo tren al norte.

Illapel es la capital provincial, una ciudad pujante, rodeada por cerros, situada en la parte más angosta de Chile: apenas 90 km de océano a la cordillera. Es un sitio ideal para observar las estrellas y su exquisita y abundante gastronomía le permitirá degustar camarones de río, queso de cabra y el típico cabrito al palo o en horno de barro. Destacan sus tradiciones y un importante entorno arqueológico, que incluye gran variedad de petroglifos diaguita y molle.

Ubicada junto al río que le da su nombre, está a sólo a 5 km al norte de la confluencia de los ríos Illapel y Choapa. Fundada en 1754 por el gobernador Domingo Ortiz de Rozas en el Asiento de Illapel como Villa de San Rafael de Rozas, desde entonces su desarrollo ha girado en torno a la minería. Aún hoy, la comuna posee 57 centros de trapiche, lo que le da el segundo lugar en importancia después de Andacollo en esta categoría.

Uno de sus atractivos más destacados es la Reserva Nacional Las Chinchillas, donde la chinchilla chilena o lanígera es especie protegida.

También se sentirá atraído por el valle del río Illapel y sus típicas localidades como La Colonia, Cárcamo, Huintil, embalse El Bato, Santa Virginia, Los Perales y El Césped, algunas de ellas en plena precordillera.

En esta zona es posible encontrar los pirquenes y otros vestigios de un pasado minero exultante, como el pueblo abandonado de Farellón Sánchez. En la Ruta 37-E podrá recorrer los vestigios de estaciones, puentes y túneles del antiguo ferrocarril al norte.

ATRATIVOS TURÍSTICOS

Al valle del río Illapel se accede por la ruta D-805 hacia el noreste en la cordillera. Esta se inicia a la salida de Illapel, a la izquierda de la Ruta D-81 que avanza hacia el sureste, en dirección a Salamanca. En este valle se conserva la belleza agreste y rural de sus típicas construcciones de adobe y ancestrales tradiciones campestres.

La Colonia. Lugar que alberga la antigua casona patronal y la viña Casa Orozco, que ofrece un recorrido por su recinto, además de degustar el primer vino generado en la comuna. La viña pertenece al empresario John Orozco, norteamericano que conoció el valle del río Illapel en la década de los 90 y quedó impresionado con la similitud del clima con su natal California.

Ubicada a 8 km al este de Illapel.

Sector de Cárcamo y Huintil. Siguiendo la ruta D-805 al este se llega al sector de Cárcamo, donde está el camping La Polcura, el cual está muy bien equipado. En Huintil se puede observar la casona patronal y la medialuna de la localidad, la que se ha transformado en el escenario de grandes presentaciones y que cada febrero recibe a cientos de turistas en su ya tradicional encuentro criollo.

Se ubican a 15 y 20 km al este de Illapel respectivamente.

Embalse El Bato. Continuando por la misma ruta anterior podemos apreciar el embalse El Bato. Al igual que otras obras de riego de la región, es lugar de nuevas iniciativas de turismo deportivo que poco a poco se suman a la red turística ya existente.

Ubicado a 32 km al este de Illapel.

Parador Turístico Villa Santa Virginia. Cercano a la cortina de El Bato se encuentra el pintoresco parador turístico de Villa Santa Virginia. Con capacidad para 50 comensales, este parador ofrece almuerzos y alimentos típicos de la zona, además en él hay un pequeño museo particular donde se exhiben piezas de origen indígena.

Ubicado a 33 km al este de Illapel.



Arriba Iglesia de Illapel. **Centro** Embalse El Bato, Illapel.

Iglesia de Santa Virginia. En la precordillera se aprecia la magnitud de la tradicional iglesia de Santa Virginia. La construcción, que data de los años 30, es completamente de adobe y recientemente fue restaurada.

Los Perales. En este pueblo precordillerano, un grupo de mujeres creó el Sendero del Diaguita, que cuenta con una caseta de venta de productos típicos y una ruta que atraviesa diversos sectores con petroglifos.

Ubicado a 36 km al este Illapel.

Los Mellizos. Esta ruta concesionada a un grupo de jóvenes del sector ofrece caminatas, cabalgatas y una completa guía por el sendero que cuenta con más de 500 piedras con petroglifos. Junto con ello podrá visitar un pequeño museo que contiene diversos objetos arqueológicos encontrados en la zona.

Ubicado a 40 km al este de Illapel.

Reserva Nacional de Las Chinchillas. Los ecoturistas encontrarán aquí un sitio ideal para la observación de la flora y fauna. Esta reserva protege a la chinchilla lanígera, especie de roedor herbívoro nocturno, endémico de la zona y en peligro de extinción. Abarca unas 4.229 ha, y cuenta con un nocturama, único en Sudamérica. Es una sala en la que, a través de espejos, se puede observar a las chinchillas en su bosque. De día hay un sendero interpretativo guiado para conocer la flora autóctona como quillay, litre maitén y guayacán, entre otras especies. Posee servicio de camping y cabañas. Está bajo la administración de Conaf.

Ubicado a 15 km al sudeste de Illapel. Meses de diciembre a marzo atiende todos los días, salvo el 25 de diciembre y 1° de enero. Meses de abril a noviembre, abierto de miércoles a domingo. Teléfono (56 53) 522331. Email: coquimbo@conaf.cl

Circuito Cuz Cuz. En esta localidad se encuentra el centro gastronómico Cuz Cuz que ofrece comidas típicas y servicio de gastronomía a eventos. Aquí también está el centro cultural Taucán, que sirve como lugar de acopio de productos artesanales. En el mes de junio, en la iglesia de Cuz Cuz, se celebra la Fiesta de San Isidro.

Ubicado a 6 km al oeste de Illapel.



Arriba Chinchilla. **Abajo** Paisaje Cuz Cuz.

SALAMANCA

Explore Salamanca, tierra de misteriosos brujos, tradiciones religiosas y patrimonio arqueológico. Esta comuna eminentemente agrícola y minera de la provincia de Choapa, le invita a conocer sus principales atractivos turísticos: la Raja de Manquehua, las iglesias de Huanque y Señor de la Tierra, los abundantes petroglifos, las viñas de chicha y chacolo, el puente colgante de Coirón, los hornos de secado de tabaco, el embalse Corrales y la tradicional Plaza de Armas, entre otros.

Visita los principales atractivos de esta ciudad como su casco antiguo, lugar de mucha historia patrimonial. A 12 km al noreste está Chalinga, pintoresco pueblito entre quebradas, conocido por sus mágicos petroglifos, para terminar degustando sus licores tradicionales: Chicha y chacolo en la localidad de Cancha Brava, a pocos pasos de la ciudad. Estos mostos se obtienen mediante la fermentación de uva en tinajas de greda de unos 200 años de antigüedad. Si no desea salir de Salamanca podrá seguir visitando algunos atractivos complementarios como la Plaza de Armas, la iglesia parroquial y la feria artesanal.

ATRACTIVOS TURÍSTICOS

Plaza de Armas. El corazón de la ciudad y principal espacio público de Salamanca tiene 17 mil m² de superficie, lo que la transforma en la plaza más amplia de la Región de Coquimbo y una de las más grandes del país.

La Raja de Manquehua. Las creencias populares dicen que este ícono de Salamanca fue centro de reuniones de brujos desde tiempos inmemoriales. Es una pared de roca en una montaña que presenta una misteriosa rajadura de grandes dimensiones. Manquehua, o lugar de cóndores en lengua mapudungún.

Ubicada en una zona de difícil acceso a 25 km al noreste de Salamanca por caminos locales, desde los pueblos de Cuniagua o Arboleda Grande.



Arriba Panorámica del valle. **Centro** Panorámica embalse Corrales.
Abajo Paisaje de la zona, sector precordillerano.

Iglesia Señor de la Tierra. Este santuario religioso fue construido a mediados del siglo XX en el pueblo del mismo nombre y recibe cada 6 de enero (o el domingo más próximo) a unos 3 mil peregrinos en la fiesta religiosa más importante de la provincia del Choapa. El crucifijo con la imagen del Señor de la Tierra habría aparecido cuando unos niños lo desenterraron cerca de un litro. Los pequeños pastores de cabras habrían tenido la imagen hasta que su padre, un pirquinero, se las quitó para prenderle velas y pedirle bonanza en su trabajo. Ante los buenos resultados que obtuvo comentó a sus vecinos acerca de la capacidad milagrosa del “santito” originando así la Fiesta del Señor de la Tierra. Interior valle de Chalinga.

Se ubica a 12 km al este de Salamanca.

Productoras de chicha y chacolo. Ubicadas en el sector de Cancha Brava en Salamanca, hay dos bodegas productoras de chicha y chacolo que trabajan la fermentación de uva en tinajas de greda de unos 200 años de antigüedad produciendo un vino dulce típico de la zona.

Ubicadas en Cancha Brava a 5 km de Salamanca, valle de Chalinga.

Embalse Corrales. Este es un sector privilegiado para el visitante que gusta de fotografiar o contemplar la flora y fauna. Ideal para el windsurf y deportes acuáticos. En operaciones desde el año 2000, sus 50 millones de m³ permiten regular las aguas del río Choapa.

Ubicado a 27 km al sur de Salamanca por camino local a El Tambo.

Ex Estación de Trenes. Magnífica construcción de madera en pino Oregón declarada Monumento Nacional en el año 2004. Estación de trenes que funcionó desde 1914 hasta el año 1975. Conserva un parque con escenario al aire libre, paseo de los artesanos, glorietas para descanso y recreación, bellos jardines, entre otros. A ello se suma la muestra de antiguos muebles, objetos y fotografías de la época de funcionamiento de la estación. En este mismo lugar se encuentra el edificio de la Casa de la Cultura.

Ubicado en calle Providencia N° 150.

Petroglifos. Si le interesa la arqueología se maravillará con los yacimientos presentes por todo Salamanca y sus alrededores. Se considera que aquí estuvo el límite entre las culturas del Norte Chico (Molles, Ánimas y Diaguitas) y las culturas del valle de Aconcagua y Chile central. De ahí la enorme variedad de diseños y abundancia de petroglifos de la zona. Chalinga y sus alrededores es un buen lugar donde empezar.

Ubicado a 12 km al noreste de Salamanca.

El Salto de Agua Poza Azul. Caída de agua de más de 30 metros de altura.

Ubicada a 27 km al noreste de Salamanca, por ruta D-817 en localidad de Las Jarillas.

FIESTAS RELIGIOSAS

Semana Santa. La tradición religiosa popular española y chilena es parte del patrimonio cultural de sus habitantes. Cada año se honra esta creencia con una procesión encabezada por la figura de Cristo hasta la cima del cerro Héroes de La Concepción, cercano a la ciudad, como recreación del Vía Crucis. Es el único lugar de Chile donde perdura la presencia de “cucuruchos” y “bienaventurados”, a la usanza de la antigua España.

Fecha: Marzo - Abril.


Fiesta San Juan de Dios. En Arboleda Grande, valle de Chalinga (8 km al este de Salamanca) se realiza esta festividad en honor de su santo patrono. La imagen de San Juan es trasladada en procesión hasta la ribera del río Chalinga para que contemple las razones de las plegarias de sus feligreses.

Fiesta del Tránsito en El Tambo. A 7 km al sur oeste de Salamanca cruzando el río Choapa se encuentra este pueblo, donde celebran la Fiesta de la Virgen del Tránsito, con bailes chinos que reúnen a las comunidades de la ribera sur del río como Tahuinco, Limahuida, Las Cañas, Valle de Camisa, etc.

Fecha: 15 de agosto.

Fiesta de Manquehua. Esta festividad se conoce como la fiesta chica de la Virgen de Andacollo. Se habría originado hace poco más de 100 años cuando un vecino del sector de Manquehua prometió a la Virgen una fiesta por siempre a cambio de la salud de su hijo. A 25 km al noreste de Salamanca, desde Cuniagua o Arboleda Grande.

Fecha: 12 de octubre.



Arriba Vida rural de Salamanca. **Abajo** Santuario de la naturaleza, Raja de Manquehua

CANELA

Visita este tradicional poblado de 10 mil personas, cuyos orígenes se remontan al siglo XVII. Situado a 175 km al sur de La Serena, hoy es conocida por poseer el primer parque eólico de Chile. Tradición y progreso se reúnen en esta comuna, fundada en 1891, y que hoy saluda al futuro con sus 78 aerogeneradores, capaces de producir 124,15 mw de potencia. Además posee paisajes memorables, con abundante variedad en flora y fauna, salpicada en medio de pequeños valles y villorrios, principalmente costeros, aunque los hay también interiores, de baja y media montaña.

Disfruta en familia del ecoturismo y el turismo rural de esta zona, donde puedes realizar caminatas, observación y registro del paisaje y cabalgatas para todos los niveles de destreza. Dentro del patrimonio histórico comunal es imperdible la visita al poblado de Mincha Norte, asentado en la ribera norte del río Choapa. Es uno de los lugares más antiguos de la provincia. Antiguas edificaciones hay también en el pueblo de Canela y en las áreas rurales, que forman parte del patrimonio histórico cultural de la comuna. Entre los edificios patrimoniales más destacados están los ex Almacenes Ollarzú en Canela Baja y La Hacienda Casona Espíritu Santo.

ATRATIVOS TURÍSTICOS

Gozar de 65 km de costa es su primer encanto. Aquí puedes disfrutar de hermosas playas y caletas, de cuyas azules aguas se extrae una gran variedad de mariscos y pescados, aumentando así el atractivo de la gastronomía típica rural de esta localidad. De norte a sur destacan las playas de Maitencillo, Puerto Oscuro, La Totorita, La Centinela, Puerto Manso, Agua Dulce, Los Parados, El Peñón, Agua de la Zorra, Pilicura, Las Conchitas, La Barca, Las Ventanas, Punta de Toro y Huentelauquén.

Canela Baja, capital comunal. En este sector se encuentra el municipio, servicios públicos y gran parte del comercio.

Está ubicada en el km 280 de la Ruta 5, a 14 km al interior por la Ruta D-71 (Angostura de Gálvez).



**Arriba Plaza de Canela. Centro Localidad de Puerto Oscuro.
Abajo Sendero Arqueológico El Coligüe.**

Parcela demostrativa Canela y Sol. Espacio abierto para el aprendizaje de la producción de semillas, alimentos y yerbas medicinales.

Se encuentra en el sector El Llano s/n (Ruta D-71, 4 km de Canela Baja).

Sendero Arqueológico El Coligüe. Arqueología, patrimonio de arte rupestre y natural. Algunos rasgos estilísticos recurrentes y una gran variedad en los mismos, hacen de esta estación rupestre una de las más originales de la cuenca del Choapa. El área principal a recorrer abarca unos 6 km².

Ubicado a 25 km del desvío a Los Rulos (Ruta D-71, km 27).

Ermita de Laurita Vicuña. Construcción en memoria de la beata chilena nacida en 1891, patrona de las víctimas de abusos, víctimas de incestos, huérfanos y mártires de Chile y Argentina. Su día es el 22 de enero.

Se ubica en el sector de Junquillar (Ruta D-71, km 30).

Parque Eólico Canela I y II. Poseen 51 aerogeneradores con aspas de 82 m de diámetro. Para llegar, cuenta con buenos caminos desde la Ruta 5 Norte, además, hay un mirador de acceso público, donde el visitante disfrutará de una vista espectacular de las instalaciones.

Ubicado en el km 298 de la Ruta 5 Norte.

Parque Eólico Totoral. Son 27 aerogeneradores de 120 m de alto y tecnológico diseño, que son capaces de aprovechar la fuerza del viento imperante en la zona.

Se ubica a la altura del km 294 de la Ruta 5 Norte.

Ermita de San Alberto Hurtado. Monumental escultura del Santo de 7 m de altura, la más grande de Chile.

Humedal de Huentelauquén. Ideal para recreación y observación de flora y aves.

Se encuentra en la desembocadura del río Choapa (km 262).

Huentelauquén Sur. Reconocida por su rica producción de papayas y quesos de vaca. Aquí podrás degustar una sabrosa gastronomía con sabores de la zona.

Ubicada en el Km 260 de la Ruta 5 Norte.

Iglesia de Mincha Norte. Construida en 1668 y reconocida como Monumento Nacional desde 1980, es uno de los lugares más antiguos de la provincia del Choapa.

Se ubica a 12 km de la carretera principal.

Puerto Oscuro. Se distingue por su playa, caleta y belleza natural con altos cerros y singulares construcciones, las que deben tomar la forma de palafitos para adaptarse a la geografía del lugar. Comprende una pequeña bahía de un frente de 600 metros aproximadamente. La playa tiene forma triangular y está rodeada de acantilados.

Se ubica en el Km 280 de la Ruta 5 Norte, a pocos kilómetros al norte del Peaje Troncal Puerto Oscuro (Km 283) y a 17 km de Canela Baja.



Fotografía Panorámica Puerto Oscuro.



Arriba Mirador Parque Eólico Canela. **Abajo** Iglesia de Mincha, Fiesta de la Candelaria.

GASTRONOMÍA

Disfruta de una rica variedad de platos típicos como el hervido, cazuela de gallina de campo con chuchoca, porotos con majado, charquicán, arrollado de campo, cabrito en leche al horno, empanadas de queso de Huentelauquén, licores de Mincha y queso de cabra, variedades de la oferta costumbrista local. Una característica importante de esta zona es que sus productos agrícolas están libres de contaminantes y son regados con aguas limpias de origen subterráneo.

ARTESANÍA

Canela tiene una hermosa tradición, la que se intenta conservar en los últimos tiempos. Sus trabajos en telar son notables, al igual que la cestería y la orfebrería. Las costumbres que se heredan de generación en generación, hacen de la gente de Canela, depositarios de un nutrido patrimonio sociocultural.



Fotografía Gastronomía típica de la zona.

LOS VILOS

Sus playas de aguas calmas son aptas para el baño y existe una enorme oferta de alojamiento. Estas son las primeras bondades que saltan a la vista de la comuna. Pero Los Vilos también cuenta con paisajes de gran belleza, expresiones artísticas de calidad, sitios de interés arqueológico y gastronomía de variadas bondades. Lo que para el viajero parece una ciudad de paso, es en realidad el lugar secreto para la gente de la provincia del Choapa. Balneario de casas antiguas, es un pueblo de pescadores y con servicios de todo tipo a disposición del visitante. Es considerada también la puerta de entrada desde el sur a la Región de Coquimbo. Entre sus atractivos se cuentan las típicas caletas de San Pedro y Las Conchas, los paisajes de las islas de Huevos y de Lobos.

En su variada costa resaltan las playas de Pichidanguí, Chigualoco, Totoralillo y Los Vilos. También son destacables los pueblos de Quilimarí y Caimanes, que contienen variados ejemplos de arquitectura colonial. Frente al mar sobresale la Costanera, la cual bordea la playa principal y diferentes lugares de atracción.

ATRACTIVOS DE LA ZONA

Arqueología. Apenas 3 km al sur de Los Vilos se encuentra el sitio de Quereo, donde se han encontrado vestigios de cazadores de animales extintos como mastodontes, caballo americano, ciervos y paleolamas, los que llegaban a beber a una laguna que desapareció hace miles de años. Existe aún vegetación de humedal en el sector y una zona de roqueríos y acantilados ideal para quienes gustan de la fotografía de paisajes. En primavera las flores que rememoran el desierto florido cambian totalmente el paisaje del lugar. Los restos óseos encontrados en la quebrada de Quereo, pertenecen a varias especies de mastodonte con una data de más de 12.000 años, así como asentamientos humanos que superan los 6.000 años de antigüedad. Reconocidos arqueólogos instan a generar conciencia acerca de la necesidad de proteger el patrimonio arqueológico y antropológico existente en la comuna.



Arriba Fiesta de la Sagra de Oliva, Los Cóndores, valle del Quilimarí.
Centro Panorámica Bahía Azul. **Abajo** Costanera Los Vilos.

Punta de Chungo y Centro Minero. Es el puerto minero del yacimiento Los Pelambres. Está ubicado en bahía de Conchalí, Los Vilos, Km 225 de la Ruta 5 Norte. Tiene habilitado un mirador, un paseo peatonal y un sector de picnic aledaño a un humedal costero, zona protegida para especies de fauna en riesgo. En su interior se encuentra el Centro Andrónico Luksic Abaroa, que posee una muestra permanente acerca del cobre y del desarrollo sustentable para el siglo XXI.

Abierto de martes a domingo de 10:00 a 18:00. Puerto Punta Chungo s/n, por calle de servicio en Ruta 5 Norte, Km 227.
Informaciones (56 2) 445 30 00.

Playa de Ñague. Ubicada en la rada de Conchalí, al norte de Los Vilos, la playa de Ñague se encuentra aledaña a la Reserva Natural de Conchalí. Es una playa corta con arenas blancas y de una impresionante belleza escénica, que hace detener a más de un viajero avezado. Su acceso es por camino privado que parte desde la Ruta 5 Norte. No tiene infraestructura y se cobra entrada.

Laguna Conchalí. Humedal de importancia internacional reconocido como sitio Ramsar, Santuario de la Naturaleza de 34 hectáreas de superficie que alberga flora y fauna terrestre y acuática. Posee un ecosistema altamente diverso que permite la nidificación, alimentación y refugio de muchas especies de aves, algunas de las cuales viajan miles de km desde el Hemisferio Norte. Cuenta con un mirador, paseo peatonal y un sector de picnic aledaño a la laguna. Este santuario se puede visitar todos los días del año.

Ubicado a 4 km al norte de Los Vilos.

Santuario El Carmelo. Lugar de oración para los creyentes. Ideal es realizar una caminata desde la ciudad hasta el santuario, recorrido que permite conocer el lugar, su arquitectura y tomar algunas fotografías.

Ubicado a 2 km al suroeste de Los Vilos, por calle Elicura.

Bodegón Cultural de Los Vilos. En una antigua bodega de 1860, un grupo de artistas e intelectuales de la zona creó un centro cultural destinado a la difusión y conservación del patrimonio cultural de la provincia de Choapa. Exposiciones de alto nivel se desarrollan aquí. Esculturas de Marta Colvin dan la bienvenida al visitante.

Entrada liberada.

Teléfono: (56 53) 54 25 81. Elicura 135, Los Vilos.

Esculturas frente al mar. Al avanzar por la Costanera se encuentra un muelle con esculturas monumentales. Se trata del paseo Mirador donde obras de Federico Asler y Rodolfo Buchenerick pueden ser admiradas. La obra de Asler es un entramado abstracto de texturas orgánicas que dio origen al paseo en 2007; mientras el vileño Buchenerick recreó en hormigón armado sobre una estructura metálica, la forma de un mastodonte encontrado por los arqueólogos en el sitio de Quereo en los años '60.

Costanera Salvador Allende. Principal paseo urbano de 1.700 m donde prevalece el entorno marítimo natural de su playa. Se puede disfrutar de un hermoso paisaje. Lugar ideal para observar un romántico atardecer, con vista a isla de Huevos.

Muelle Arturo Prat. Antiguo muelle construido en el siglo XIX, utilizado para el embarque y desembarque de mercaderías. Hoy refleja la antigua actividad mercantil que existió en esta zona. Actualmente forma parte del paseo típico por la Costanera.

Playa de Los Vilos. Playa arenosa con gran actividad veraniega. Tiene una extensión aproximada a los 2 km con buenas condiciones para el baño, la pesca deportiva y para realizar diversas actividades de sol y deportes playeros. Su acceso se realiza por la Costanera desde distintos puntos de la localidad.



Arriba Escultura mastodonte. Centro Bañistas, costa de Pichidangui.
Abajo Laguna Conchalí, Santuario de la Naturaleza.

Plaza de Armas. En su centro posee una singular pileta con una réplica de la isla de Lobos, la cual constituye su principal atractivo; además cuenta con un pequeño anfiteatro para actividades recreativas. Parquizada con flora típica de la zona debidamente señalizada, es un lugar ideal para la recreación, el descanso y los paseos familiares. Se ubica entre las calles Colo Colo, Galvarino, Lincoyán y Elicura.

Se accede por Av. Caupolicán virando luego por calle Guacolda.

Caleta San Pedro. La más antigua caleta de pescadores que existe en el balneario. En ella se puede encontrar restaurantes, puestos de venta de pescados, mariscos, mariscales, pescados ahumados, bebidas y confites. Se encuentra ubicada al sur de la playa principal de Los Vilos.

Caleta Las Conchas. Segunda caleta de pescadores en importancia de la comuna. Dispone de un casino restaurant y puestos de venta de productos del mar. Se puede acceder desde aquí a la isla de Lobos, isla de Huevos y a la playa La Cachina, así como también realizar pesca deportiva.

Isla de Huevos. Isla rocosa que ofrece un bello paisaje a la distancia, con un área aproximada a los 7 km². Su nombre se debe a la gran cantidad de huevos de aves marinas que hay en ella y por ser un lugar donde anidan millares de gaviotas. También es posible observar una variada fauna marina. Se ubica en la costa noroeste de la ciudad de Los Vilos.

Se accede a ella desde las caletas San Pedro y Las Conchas.

Isla Verde. Su nombre se debe a la abundante vegetación que tuvo tiempo atrás, y de la cual aún quedan algunos rastros. Una de sus características es la existencia de formaciones rocosas a la manera de cuevas, que pueden alcanzar alrededor de 5 metros de altura. Reúne condiciones favorables para la pesca y caza submarina, buceo deportivo, paseos en bote, observación de fauna marina y fotografía.

Se ubica a 5 km mar adentro desde Los Vilos. Se accede a ella en bote o lancha desde la caleta San Pedro.

Isla de Lobos. Isla que alberga alrededor de 1.300 lobos marinos los que pueden llegar a pesar 600 kilogramos y a medir 2,5 metros de largo. Resulta ser muy atractiva ya que se puede observar con claridad desde la costa, la fauna marina en su hábitat natural. Se accede por camino costero de tierra con algunos tramos arenosos. Se recomienda doble tracción.

Pichidangui. Balneario de 6 km de playas de finísimas arenas blancas y aguas tranquilas situado en la desembocadura del río Quilimarí. Ideal para la práctica de deportes náuticos. Posee hosterías, cabañas, camping y hoteles. Pichidangui se ha convertido en un lugar muy visitado, sobre todo en época estival. Con una playa en forma de herradura y un apacible balneario encerrados en una rada es un lugar pintoresco que cuenta con camping, dos hoteles, moteles, club de yates y una singular iglesia construida completamente en piedra.

El poblado convoca una cantidad significativa de visitantes atraídos por sus agradables playas, tranquilidad y a que es uno de los principales lugares para la práctica de windsurf, (gracias al viento y el oleaje en ciertas temporadas y horas del día). Además es apto para deportes de vela, canotaje, buceo y pesca deportiva

Tiene dos accesos desde la Ruta 5 Norte: en los Km 196 y 199.

Caleta de Pescadores. Hermosa caleta que en verano se convierte en un lugar muy concurrido, ofreciendo la posibilidad de tomar paseos en bote y comprar productos frescos del mar

Su acceso es por el paseo peatonal, o por la avenida Costanera.

Feria Artesanal. Posee varios locales con venta de artesanía en conchas, piedra combarbalita, madera, cuero, lana y cobre, entre otros materiales. Se ubica a un costado de la caleta de pescadores de Pichidangui.

De fácil acceso por avenida Costanera, empalma con la Ruta 5 Norte. Funciona sólo en verano y en los fines de semana largos.

Cueva de La Quintrala. Cueva natural de formación rocosa de aproximadamente 100 metros de largo y salida a un acantilado con hermosa vista al mar. Su nombre se debe a la leyenda que relata que éste fue uno de los

lugares escogidos por La Quintrala para torturar y dejar a sus prisioneros presos al azotamiento de las olas. “La Quintrala” es el apelativo que se le dio a Catalina de los Ríos y Lisperguer, terrateniente de la época colonial que poseía tierras en el sector de La Ligua. Se ubica al noroeste de la playa de Pichidanguí en el sector Punta Quelén.

Se accede por camino de tierra, desde la Ruta 5 Norte.

VALLE DEL QUILIMARI

Poblado de Quilimarí. Pueblo lleno de reminiscencias, es la entrada al valle del Quilimarí, donde las tradiciones agrícolas perduran hasta hoy. Algunos de sus atractivos son la artesanía en cuero y los productos del campo. Aquí se mantiene una antigua práctica de trillas y rodeos.

Ubicado a 24 km al sur de Los Vilos.

Poblado de Tilama. Uno de los pueblos más apartados del interior del valle del Quilimarí, conocido principalmente por la explotación de su mina de cuarzo “La Confianza”. Se ubica a 10 km de la localidad de Culimo y a 81 km de Los Vilos.

Se accede por Quilimarí o por el valle de Pupío (Ruta D-865) que empalma con la Ruta D-85 a la ciudad de Illapel.

Embalse Culimo. Embalse artificial que recoge las aguas del río que baja por el valle de Quilimarí. En condiciones favorables es óptimo para la pesca deportiva y para la práctica de actividades náuticas. En este lugar se encuentran petroglifos y la mayor cantidad de Palma chilena del país.

Se ubica a 9 km del poblado de Lo Muñoz y a 30 km de Quilimarí.

Poblado de Lo Muñoz. Pequeña comunidad agrícola y ganadera. Dentro de sus principales características destaca el rancho de Los Almendros, que puede ser visitado por turistas. En él se encuentra el tradicional museo que exhibe petroglifos hallados en el sector, minerales, aves embalsamadas, antigüedades y otras colecciones. Junto a este museo se ofrece artesanía típica en telares, madera, cerámicas, miel, mermeladas, entre otros productos.

Se ubica a unos 5 km al noreste de Guangualí.

Hacienda Los Cóndores. Aquí se celebra a fines de abril la Fiesta de la Sagra de Oliva, declarada de Interés Turístico Regional. Corresponde a la primera producción del año de un apreciado aceite de oliva. Almazara y olivares pueden ser visitados en Ruta 5 Norte, Km 215. www.vallequilimari.cl

Se ubica a 5 km de Guangalí.

Ruta Patrimonial Quelón-Tilama-Caimanes. Esta ruta intenta rescatar la antigua vía férrea que unía a las regiones de Valparaíso y Coquimbo por el interior del país atravesando túneles declarados hoy monumentos nacionales. Se inicia desde el sur en el impresionante túnel Las Palmas, de más de 1 km de largo, construido en piedra alrededor de 1910, tras el cual se arriba a la localidad de Quelón. La ruta continúa unos 7 km hasta alcanzar el poblado de Tilama, uno de los más apartados del interior del valle de Quilimarí. A este último se llega también por Quilimarí (desde el oeste) e Illapel (desde el norte). Desde aquí la ruta continúa hasta Caimanes, paralela a la carretera D-37-E.

Los pueblos del cuarzo. Tilama y Quelón son también conocidos por su cercanía a la mina de cuarzo La Confianza, donde dicha piedra es muy abundante. En virtud de esta explotación minera, una serie de emprendimientos están potenciando hoy la extracción del cuarzo. En Tilama y Quelón, esforzados emprendedores lo extraen para comercializarlo por las apreciadas virtudes que despiertan estos cristales. Algunos de ellos llevan ya más de una década promoviendo este particular “turismo del cuarzo”.

Tilama se ubica a 10 km de Culimo y a 81 km de Los Vilos.

Desde el norte se llega también por el valle de Pupío (Ruta D-865) que empalma con la Ruta D-85 y la D-37-E.

GASTRONOMÍA Y ARTESANÍA

Si está en la comuna de Los Vilos y se ha maravillado con su patrimonio natural e histórico, no deje pasar la oportunidad de deleitarse con sus exquisitos platillos típicos. Preparados con productos frescos de la región, estas muestras culinarias son parte del patrimonio gastronómico de la provincia de Choapa. En los restaurantes y en las pérgolas o picadas locales, encontrará una variada gama de pescados y mariscos que, además de agasajar con delicadas texturas y sabores, representan el fruto del arduo trabajo pesquero y el orgullo de Los Vilos.

La artesanía de la comuna de Los Vilos es un gran ejemplo del esfuerzo e ingenio de sus cultores. Las manos hábiles de los artesanos han logrado plasmar en sus obras la belleza y originalidad de diferentes aspectos de la vida y cultura locales. En el valle del Quilimarí podrá apreciar los trabajos hechos en cerámica gres (cuya gran calidad la hace apreciada internacionalmente), en telar, en plata y en cuarzo. En Pichidangui se sorprenderá con piezas hechas completamente a mano en cuero de pescado, un material reciclado y de gran durabilidad.

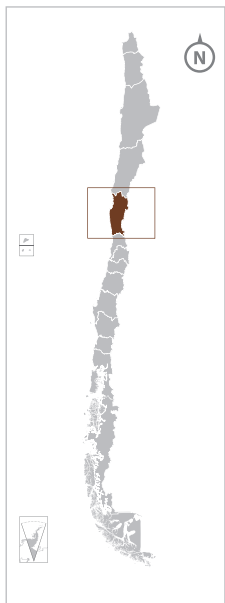


Fotografía Cerámica Gres, Guangualí.

Consejo. Prefiera a los prestadores de servicios turísticos registrados y certificados en Sernatur. El registro para los servicios de alojamiento y turismo de aventura es obligatorio, según Ley de Turismo N° 20.423. **Visite:** serviciosturisticos.sernatur.cl

NOTAS

PROVINCIA DE CHOAPA



Provincia de Choapa

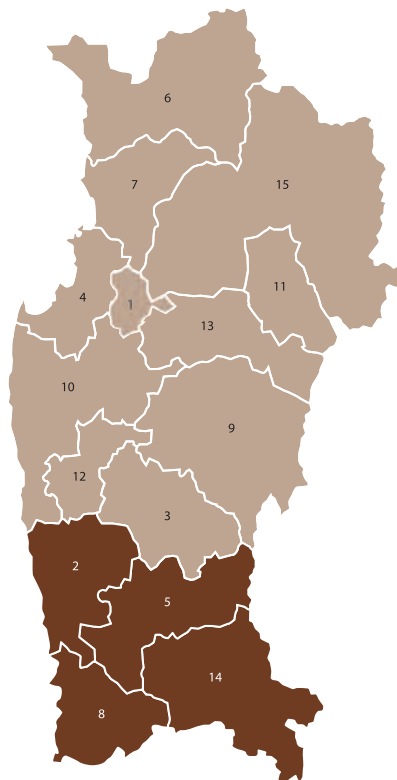
- 2. Canela
- 5. Illapel
- 8. Los Vilos
- 14. Salamanca

Provincia de Limarí

- 3. Combarbalá
- 9. Monte Patria
- 10. Ovalle
- 12. Punitaqui
- 13. Río Hurtado

Provincia de Elqui

- 1. Andacollo
- 4. Coquimbo
- 6. La Higuera
- 7. La Serena
- 11. Paihuano
- 15. Vicuña



REGIÓN DE COQUIMBO

Superficie

Tiene una superficie de más de 10 mil km². Limita al norte con la Provincia de Limarí, al este con Argentina, al sur con la Región de Valparaíso, y al oeste con el Océano Pacífico o Mar de Chile. Incluye las comunas de Illapel, Salamanca, Los Vilos y Canela.

Clima

Posee un clima mediterráneo árido, con lluvias invernales, temperaturas moderadas y una humedad elevada en la costa. En la cordillera existe un clima estepario frío de montaña.

Imperdibles

Patrimonio cultural. Recorre la Reserva Nacional Las Chinchillas, destinada a proteger de la extinción a las últimas colonias de estos especiales roedores. Las principales actividades que se pueden llevar a cabo en esta reserva son: excursionismo, observación de la flora y fauna, fotografía.

Valles y costa. múltiples opciones para recorrer y descansar encuentras en los valles interiores del Choapa, a pocos km de la costa. En ésta, hermosas playas y balnearios como Los Vilos y Pichidangui son emblemáticos.

DATOS ÚTILES

Emergencias

	Ambulancia	131
	Carabineros	133
	Bomberos	132
	Cuerpo de Socorro Andino	136
	CITUC Intoxicaciones	(56 2) 635 6800

Discado de números telefónicos

De Chile al extranjero:

carrier + código de país + código de ciudad + teléfono

Otra ciudad dentro de Chile:

carrier + código de área + teléfono

De teléfono fijo a móvil

09 + teléfono

De teléfono móvil a fijo

0 + código de área + teléfono

Teléfonos de transporte

	Aeropuerto Internacional Arturo Merino Benítez	(56 2) 789 0092
	Aeropuerto La Florida de La Serena	(56 51) 27 26 62
	Buses de Terminal de Buses La Serena	(56 51) 22 45 73
	Buses de Rodoviario de Coquimbo	(56 51) 31 43 40

Informaciones

Sernatur, Dirección Regional de Turismo
Matta 461, La Serena, (56 51) 22 51 99 / 22 51 38
infocoquimbo@sernatur.cl