



Servicio Nacional de Turismo Región de Coquimbo

Matta 461, of. 108, La Serena, Chile

✉ www.turismoregiondecoquimbo.cl

📧 twitter.com/sernaturcoquimb

📘 facebook.com/sernaturcoquimbo

📱 [sernatur_coquimbo](https://instagram.com/sernatur_coquimbo)

☎ (56 51) 222 51 99

600 600 60 66

Servicio Nacional de Turismo | Chile



Edición Diciembre 2019 - Producción realizada con recursos FNDR 2019

Distribución gratuita

Prohibida su venta

www.chile.travel

www.chileestuyo.cl/regiones/region-de-coquimbo



SELLO DE
Calidad
Turística



DISTINCIÓN
Turismo
Sustentable



Fotografía: Municipalidad de Monte Patria.



INTRODUCCIÓN

Una ruta de arquitectura rural en medio de un paisaje precordillerano, donde se vive la experiencia de la naturaleza y turismo de intereses especiales. Montañas y valles con sus gentes, la gastronomía ancestral, rural y el agroturismo reciben afectuosamente al visitante en Monte Patria, en la provincia de Limarí. Con sus más de 30 mil habitantes y extensa superficie de 4.366 km², es una comuna de valles transversales, precordillerana y fronteriza. Sus altas pendientes delimitan cinco grandes valles, hijos de sus ríos principales: Río Grande, Rapel, Huatulame, Mostazal y Ponio. Todos confluyen en el embalse La Paloma, monumental obra de ingeniería, siendo el segundo más grande de Sudamérica.



Arriba: Loros Trichas. **Centro:** Artesanía Lalislázuli. **Abajo:** Embalse La Paloma

MONTE PATRIA

Vive la experiencia de la naturaleza en todas sus dimensiones, recorriendo los cinco valles que conforman esta zona. Sus ríos, artesanía, gastronomía ancestral y rural, así como la cultura de sus habitantes hacen de Monte Patria un lugar ideal para el descanso y relajación.

ATRATIVOS TURÍSTICOS

Loros Tricahue y Birdwatching. Monte Patria se encuentra dentro de las 25 áreas de mayor biodiversidad a nivel mundial, con gran variedad de ecosistemas compuestos por valles, ríos y humedales altoandinos en una topografía con alturas que van desde los 400 a los 4000 msnm en la alta cordillera, convirtiendo a la zona en escenario ideal para el avistamiento de aves nativas como el cóndor, el águila, el tucúquere, el pitio, el pato cortacorriente, el huala y aves endémicas como la turca, la tenca, la perdiz chilena y el emblemático Loro Tricahue que se posa durante el atardecer en el centro de Monte Patria. El Embalse La Paloma, interior del Valle Río Ponio, El Maitén en valle Mostazal, Las Ramadas en Río Grande y las Mollacas en Valle Rapel, son puntos de interés para birdwatching.

El Maitén se ubica a 54 km al noreste de Monte Patria por Ruta D-55.

Piedra Lapislázuli. Camino hacia la cordillera de los Andes, el pueblo de Tulahuén alberga la única mina de lapislázuli activa del mundo. En torno a esta piedra semipreciosa declarada en 1984 piedra nacional de Chile, se ha desarrollado un delicado trabajo de orfebrería con motivos de la cultura local, como los petroglifos de las culturas Molle - Diaguita y la flora nativa. Destacan los talleres Cordillera azul y el Taller Tulahuén.

Embalse La Paloma. Monumental obra de ingeniería construida entre los años 1959 y 1966 e inaugurada en el año 1968. Posee una cortina de 80 metros de altura, con una capacidad de 750 millones de m³ de agua, cubriendo una superficie de 3.000 hectáreas. Recibe los caudales del río Grande y el río Huatulame. Es el embalse de riego más grande de Chile y el segundo más grande de Sudamérica.

Se ubica 22 km al sur de Ovalle por Ruta D-55.

Atractivos y sitios de interés

- MPC MONTE PATRIA CENTRO**
- 01 Embalse La Paloma
- 02 Iglesia de Monte Patria
- 03 Centro Cultural Huayquilonko
- 04 Centro recreacional Municipal
- 05 Cerro Huayquilonko
- RP VALLE RÍO PONIO**
- 06 Cuevas Loro Tricahue
- RR VALLE RÍO RAPEL**
- 07 Iglesia Rapel
- 08 Destilería Wiluf
- 09 Destilería Bauzá
- RM VALLE RÍO MOSTAZAL**
- 10 Iglesia El Maquí
- RG VALLE RÍO GRANDE**
- 11 Hacienda Juntas
- 12 Iglesia Mialqui
- 13 Parque Ecológico
- 14 Iglesia Carén
- 15 Observatorio
- 16 Destilería Chañaral de Carén
- 17 Lapislázuli
- 18 Destilería Waqar
- 19 Iglesia Tulahuén
- 20 Bosque de Chañar
- 21 Cerro Tulahuén
- 22 Rukos
- RH VALLE RÍO HUATULAME**
- 23 Iglesia El Palqui
- 24 Iglesia Huatulame
- 25 Cerro Huatulame
- 26 Iglesia Chañaral Alto



Distancias

- La Serena/ Monte Patria 121Km.
- Ovalle/ Monte Patria 33Km.
- Monte Patria/ El Palqui 11Km.
- Monte Patria/ Chañaral 25Km.
- Monte Patria/ Pedregal 40Km.
- Monte Patria/ Rapel 22Km.
- Monte Patria/ Carén 31Km.
- Monte Patria/ Tulahuén 49Km.

- | | | | |
|----------------------|-------------------|-------------------|------------------|
| Observación de cielo | Cabalgata | Zona wifi | Piscinas |
| Mountain Bike | Cajero Automático | Carabineros | Picnic |
| Montañismo | Flora | Camping | Pesca Recreativa |
| Mirador | Escalamiento | Artesanía | Petróglifos |
| Mirador Fotográfico | Trekking | Informaciones | Turismo Rural |
| Iglesia | Ciclismo | Observatorio | Rodeo |
| Alojamiento | Primeros Auxilios | Avistamiento Aves | Restaurant |



Delimitaciones

- Áreas por valle
- Camino Pavimentado
- Camino de tierra
- Camino Con tratamiento simple
- Intersecciones

- Equitación
- Embalse
- Ruta Queso Cabra
- Gastronomía
- Estación de Servicio
- Arquitectura Interesante



MÁS INFORMACIÓN EN:

Destilerías de Piscos Premium. En la precordillera de los Valles de Limarí, Monte Patria se abre al mundo a través de sus tres destilerías de Piscos Premium; una nueva forma de hacer pisco que encanta paladares cada vez más refinados: Pisco Waqar, ubicada en Tulahuén (1° Best White Spirit distill 2014, San Francisco Spirit Competition), Pisco Wiluf del valle Río Rapel, elaborado artesanalmente con uvas de cepa moscatel rosas y moscatel de Alejandría y, Pisco Chañaral de Carén (Gran Pisco 46° Medalla Gran Oro Catador Santiago 2015) ubicado en el pueblo que da origen a su nombre, donde además puede visitar la bodega de guarda. A estas también sumamos la destilería de pisco Bauza ubicada en el valle de Rapel y Pisco Ovalle cuya destilería artesanal de baja producción se encuentra a la entrada de Monte Patria.

Chañaral de Caren se ubica a 38 km al este de Monte Patria por Ruta D-597.

Bosque de Chañar. Un verdadero descubrimiento de la naturaleza es el bosque de la quebrada del Macano en Tulahuén, situado a un costado del camino a Las Ramadas, de fácil acceso y debidamente señalizado. Es un bosque nativo y en buen estado de conservación donde podrá realizar senderismo y contemplarlo con respeto, disfrutando de un entorno natural casi virgen, ideal para fotografía.

Se ubica a 40 km al sur de Monte Patria por Ruta D-597.

Petroglifos. Para los interesados en la arqueología, alrededor de Monte Patria en todas direcciones hay vestigios de un pasado distante, principalmente de la cultura Molle, presente aquí antes del 800 d.C. También hay petroglifos posteriores, asociados a las culturas Las Ánimas, Diaguita e Inca-Diaguita. Estos monumentos culturales están diseminados por ríos y valles de toda la comuna, como Panguesillo – valle Río Grande, Chañaral Alto - Quebrada de Nomuco, valle del río Ponio (cercanos a Campanario), sector de El Cuyano, Tulahuén y El Palqui en el cerro El Buitre, este último considerado un cerro santuario por los habitantes originarios.

Ubicado al sur de Monte Patria, al costado de la Ruta D-55.

Parque Ecológico La Gallardina. Se ubica en la localidad de Carén y cuenta con una extensión de 3 ha. Se caracteriza por la presencia de diversas especies de flora y fauna. Cuenta con un adecuado equipamiento para brindar servicios de alojamiento, alimentación y esparcimiento al aire libre.

Se ubica a 31 km al este de Monte Patria por Ruta D-597.

Observación astronómica. La región estrella es origen de la red de turismo astronómico más grande del hemisferio sur con 300 noches despejadas al año destaca por tener los cielos más transparentes del mundo. En los valles del Limarí, Monte Patria con su patrimonio natural de cielo oscuro es escenario ideal para la contemplación estelar, debido a la baja contaminación lumínica. Se destaca el valle del Río Ponio, para realizar caminatas y experimentar observación a simple vista, con binoculares o telescopio, ideal para que los amantes de la Astro fotografía incursionen. En la localidad de Carén, puedes visitar el observatorio Valle del Sol en temporada de verano y observaciones programadas en la localidad de Tuluahuén durante todo el año.

Carén se ubica a 31 km. y Tuluahuén a 49 km., ambos al este de Monte Patria en la Ruta D-597 y valle Río Ponio al norte de Monte Patria por la ruta a D-727 a 39 km. .

PATRIMONIO

Arquitectura Rural e Iglesias coloniales. Si le gusta la arquitectura rural, en las localidades interiores de Monte Patria se destaca la construcción en adobe y arquitectura de fachada continua, aleros y segundos pisos con balcones que aún conservan los sectores centrales o más antiguos de Tuluahuén, Chañaral de Carén, Rapel o el Maqui, junto a las iglesias y capillas que visualmente cuentan de la historia colonial y republicana de la comuna, construidas en el siglo XIX. Se caracterizan técnicas de construcción muy antiguas con materiales locales, en base a albañilería en adobe con muros de espesor entre 80 cm. a 1 mtr. y cubiertas de madera. Se destacan 7 iglesias por su valor patrimonial, en donde los habitantes las nombran según la localidad donde están ubicadas; Iglesia de Monte Patria, Chañaral Alto, Huatulame, Rapel, Chilecito, Mialqui y Tuluahuén.

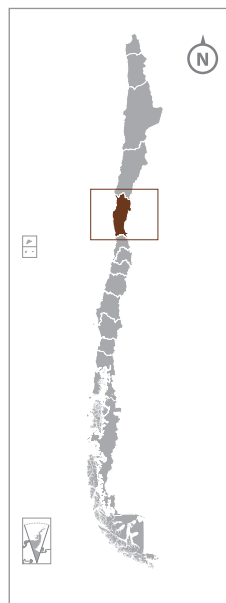
Rapel se ubica a 22 km. al noreste de Monte Patria por ruta D- 557, (bifurcación izquierda de Juntas, ruta D-597 desde Monte Patria), Mialqui a 15 km. de Monte Patria. Pedregal y el Maqui se encuentran a 40 y 49 km. de Monte Patria en ruta D-577, (bifurcación desde Carén, ruta D-597.



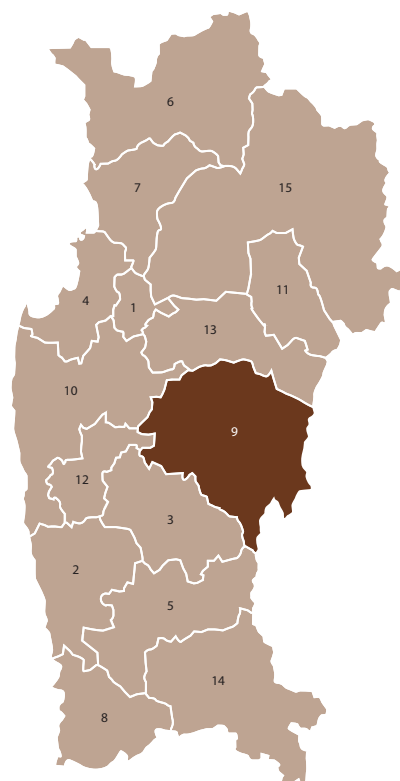
Arriba: Vista del valle Río Grande. **Centro:** Paisaje estelar en Valle del Ponio. **Abajo:** Hacienda Juntas. Hotel de lujo.

Consejo. Prefiera a los prestadores de servicios turísticos registrados y certificados en Sernatur. El registro para los servicios de alojamiento y turismo de aventura es obligatorio, según Ley de Turismo N° 20.423.

Visite: serviciosturisticos.sernatur.cl



- Comunas**
1. Andacollo
 2. Canela
 3. Combarbalá
 4. Coquimbo
 5. Illapel
 6. La Higuera
 7. La Serena
 8. Los Vilos
 9. Monte Patria
 10. Ovalle
 11. Paihuano
 12. Punitaqui
 13. Río Hurtado
 14. Salamanca
 15. Vicuña



Monte Patria

Se encuentra ubicada a 121 km al sur de La Serena por ruta D-43, a 33 km de Ovalle por ruta D-55 y a 440 km al norte de Santiago.

Límites




Al norte con la comuna de Río Hurtado, al sur con la comuna de Combarbalá, al este con la República Argentina y al oeste con las comunas de Ovalle y Punitaqui.

Imperdibles

Valles del interior. Recorre los cinco valles de esta comuna, en ellos se pueden apreciar variados atractivos tanto naturales como culturales, desde manifestaciones histórico culturales, como los petroglifos de la cultura Molle y Diaguita hasta pozos termales ubicados en sus inmediaciones.

Además disfruta de la artesanía típica basada en la piedra lapislázuli, del folclore y de las festividades religiosas y tradiciones típicas del campo.

Emergencias

	Ambulancia	131
	Carabineros	133
	Bomberos	132
	Cuerpo de Socorro Andino	136
	CITUC Intoxicaciones	(56 2) 2635 68 00

Discado de números telefónicos


De Chile al extranjero:
carrier + 0 + código de país + código de ciudad + teléfono

Otra ciudad dentro de Chile:
código de área + teléfono

De teléfono fijo a móvil
9 + teléfono

De teléfono móvil a fijo
0 + código de área + teléfono

Teléfonos de transporte

	Aeropuerto Internacional Arturo Merino Benítez	(56 2) 2789 00 92
	Aeropuerto La Florida de La Serena	(56 51) 227 26 62
	Buses de Terminal de Buses La Serena	(56 51) 222 45 73
	Buses de Terminal Media Luna de Ovalle	(56 53) 262 66 12

Informaciones

Sernatur, Oficina de Información Turística
 Matta 461, La Serena, (56 51) 222 51 99
 infocoquimbo@sernatur.cl
 + Info.: www.turismoregiondecoquimbo.cl

Oficina de Turismo, I. Municipalidad de Monte Patria
 Diaguitas 31, Monte Patria, (56 53) 235 44 00 anexo 102,
 turismo@mpatria.cl